



Fahrplanauskunft:
QR-Code scannen



vb/sh

www.vbsh.ch | +41 52 644 20 20

Ungefähre Reisezeit in Minuten

- ▶ Buchthalen
- 1 ● Spendtröttengut
- 2 ● Bruderhöfli
- 3 ● Kegelgässchen
- 4 ● Schifflande
- 5 ● Rhybadi/IWC
- 6 ● Mühltentor
- 8 ● **Bahnhof**
- 12 ● Durach
- 13 ● Seidenhof
- 14 ● Hornbergstieg
- 14 ● Finsterwaldstrasse
- 15 ● Wiesenweg
- 16 ● Geissberg
- 16 ● Geisshof
- 17 ● Klingenstrasse
- 18 ● Pilgerweg
- 18 ● Grafenbuckstieg
- 19 ● J.J.Wepferstrasse
- 20 ● **Kantonsspital**
- 21 ● J.J.Wepferstrasse
- 23 ● Spiegelgutstrasse
- 24 ● Dachsenbüel
- 25 ● Schweizersbild
- 25 ● Gräfler
- 26 ● St. Peter
- 27 ● Falkeneck

Buchthalen

Richtung
Falkeneck

via Kantonsspital

gültig von 14.12.2025 - 12.12.2026


Als Sonntage gelten auch: 25. und 26. Dezember, 1. und 2. Januar, Karfreitag, Ostermontag, 1. Mai, Auffahrt, Pfingstmontag, 1. August

| h | Montag - Freitag | Samstag | Sonn- und Feiertag |
|----|-------------------|----------------------|--------------------|
| 5 | 32 50 | | |
| 6 | 05 15 25 35 45 55 | 00 20 40 | 20 40 |
| 7 | 05 15 25 35 45 55 | 00 20 40 | 00 20 40 |
| 8 | 05 15 25 35 45 55 | 00 15 25 35 45 55 | 00 20 40 |
| 9 | 05 15 25 35 45 55 | 05 15 25 35 45 55 | 00 20 40 |
| 10 | 05 15 25 35 45 55 | 05 15 25 35 45 55 | 00 20 40 |
| 11 | 05 15 25 35 45 55 | 05 15 25 35 45 55 | 00 20 40 |
| 12 | 05 15 25 35 45 55 | 05 15 25 35 45 55 | 00 20 40 59 |
| 13 | 05 15 25 35 45 55 | 05 15 25 35 45 55 | 19 39 59 |
| 14 | 05 15 25 35 45 55 | 05 15 25 35 45 55 | 19 39 59 |
| 15 | 05 15 25 35 45 55 | 05 15 25 35 45 55 | 19 39 59 |
| 16 | 05 15 25 35 45 55 | 05 15 25 35 45 55 | 19 39 59 |
| 17 | 05 15 25 35 45 55 | 05 15 25 35 45 55 | 19 39 59 |
| 18 | 05 15 25 35 45 55 | 05 15 25 40 | 19 39 |
| 19 | 05 15 25 35 45 | 00 20 40 | 00 20 40 |
| 20 | 00 20 40 | 00 20 40 | 00 20 40 |
| 21 | 00 20 40 | 00 20 40 | 00 20 40 |
| 22 | 00 20 40 | 00 20 40 | 00 20 40 |
| 23 | 00 20 40 58ab | 00 20 40 58a | 00 20 40 |

a bis Bahnhof b nur freitags



Fahrplanauskunft:
QR-Code scannen



vb/sh

www.vbsh.ch | +41 52 644 20 20

Ungefähre Reisezeit in Minuten

- Buchthalen
- ▶ ● Spendrottengut
- 1 ● Bruderhöfli
- 2 ● Kegelgässchen
- 4 ● Schifflande
- 5 ● Rhybadi/IWC
- 6 ● Mühltentor
- 8 ● **Bahnhof**
- 12 ● Durach
- 12 ● Seidenhof
- 13 ● Hornbergstieg
- 14 ● Finsterwaldstrasse
- 14 ● Wiesenweg
- 15 ● Geissberg
- 16 ● Geisshof
- 16 ● Klingenstrasse
- 17 ● Pilgerweg
- 17 ● Grafenbuckstieg
- 18 ● J.J.Wepferstrasse
- 20 ● **Kantonsspital**
- 20 ● J.J.Wepferstrasse
- 22 ● Spiegelgutstrasse
- 23 ● Dachsenbüel
- 24 ● Schweizersbild
- 24 ● Gräfler
- 25 ● St. Peter
- 26 ● Falkeneck

Spendrottengut

Richtung
Falkeneck

via Kantonsspital

gültig von 14.12.2025 - 12.12.2026

Als Sonntage gelten auch: 25. und 26. Dezember, 1. und 2. Januar, Karfreitag, Ostermontag, 1. Mai, Auffahrt, Pfingstmontag, 1. August

| h | Montag - Freitag | Samstag | Sonn- und Feiertag |
|----|-------------------|----------------------|--------------------|
| 5 | 32 50 | | |
| 6 | 05 15 25 35 45 55 | 00 20 40 | 20 40 |
| 7 | 05 15 25 35 45 55 | 00 20 40 | 00 20 40 |
| 8 | 05 15 25 35 45 55 | 00 15 25 35 45 55 | 00 20 40 |
| 9 | 05 15 25 35 45 55 | 05 15 25 35 45 55 | 00 20 40 |
| 10 | 05 15 25 35 45 55 | 05 15 25 35 45 55 | 00 20 40 |
| 11 | 05 15 25 35 45 55 | 05 15 25 35 45 55 | 00 20 40 |
| 12 | 05 15 25 35 45 55 | 05 15 25 35 45 55 | 00 20 40 59 |
| 13 | 05 15 25 35 45 55 | 05 15 25 35 45 55 | 19 39 59 |
| 14 | 05 15 25 35 45 55 | 05 15 25 35 45 55 | 19 39 59 |
| 15 | 05 15 25 35 45 55 | 05 15 25 35 45 55 | 19 39 59 |
| 16 | 05 15 25 35 45 55 | 05 15 25 35 45 55 | 19 39 59 |
| 17 | 05 15 25 35 45 55 | 05 15 25 35 45 55 | 19 39 59 |
| 18 | 05 15 25 35 45 55 | 05 15 25 40 | 19 39 |
| 19 | 05 15 25 35 45 | 00 20 40 | 00 20 40 |
| 20 | 00 20 40 | 00 20 40 | 00 20 40 |
| 21 | 00 20 40 | 00 20 40 | 00 20 40 |
| 22 | 00 20 40 | 00 20 40 | 00 20 40 |
| 23 | 00 20 40 58ab | 00 20 40 58a | 00 20 40 |

a bis Bahnhof b nur freitags



Fahrplanauskunft:
QR-Code scannen



vb/sh

www.vbsh.ch | +41 52 644 20 20

Ungefähre Reisezeit in Minuten

- Buchthalen
- Spendtröttengut
- ▶ ● Bruderhöfli
- 1 ● Kegelgässchen
- 3 ● Schifflande
- 4 ● Rhybadi/IWC
- 5 ● Mühltentor
- 7 ● **Bahnhof**
- 11 ● Durach
- 11 ● Seidenhof
- 12 ● Hornbergstieg
- 13 ● Finsterwaldstrasse
- 14 ● Wiesenweg
- 14 ● Geissberg
- 15 ● Geisshof
- 15 ● Klingenstrasse
- 16 ● Pilgerweg
- 17 ● Grafenbuckstieg
- 18 ● J.J.Wepferstrasse
- 19 ● **Kantonsspital**
- 20 ● J.J.Wepferstrasse
- 21 ● Spiegelgutstrasse
- 23 ● Dachsenbüel
- 23 ● Schweizersbild
- 24 ● Gräfler
- 24 ● St. Peter
- 26 ● Falkeneck

Bruderhöfli

**Richtung
Falkeneck**

via Kantonsspital

gültig von 14.12.2025 - 12.12.2026

Als Sonntage gelten auch: 25. und 26. Dezember, 1. und 2. Januar, Karfreitag, Ostermontag, 1. Mai, Auffahrt, Pfingstmontag, 1. August

| h | Montag - Freitag | Samstag | Sonntag |
|----|-------------------|-------------------|----------|
| 5 | 33 51 | | |
| 6 | 06 16 26 36 46 56 | 01 21 41 | 21 41 |
| 7 | 06 16 26 36 46 56 | 01 21 41 | 01 21 41 |
| 8 | 06 16 26 36 46 56 | 01 16 26 36 46 56 | 01 21 41 |
| 9 | 06 16 26 36 46 56 | 06 16 26 36 46 56 | 01 21 41 |
| 10 | 06 16 26 36 46 56 | 06 16 26 36 46 56 | 01 21 41 |
| 11 | 06 16 26 36 46 56 | 06 16 26 36 46 56 | 01 21 41 |
| 12 | 06 16 26 36 46 56 | 06 16 26 36 46 56 | 01 21 41 |
| 13 | 06 16 26 36 46 56 | 06 16 26 36 46 56 | 00 20 40 |
| 14 | 06 16 26 36 46 56 | 06 16 26 36 46 56 | 00 20 40 |
| 15 | 06 16 26 36 46 56 | 06 16 26 36 46 56 | 00 20 40 |
| 16 | 06 16 26 36 46 56 | 06 16 26 36 46 56 | 00 20 40 |
| 17 | 06 16 26 36 46 56 | 06 16 26 36 46 56 | 00 20 40 |
| 18 | 06 16 26 36 46 56 | 06 16 26 41 | 00 20 40 |
| 19 | 06 16 26 36 46 | 01 21 41 | 01 21 41 |
| 20 | 01 21 41 | 01 21 41 | 01 21 41 |
| 21 | 01 21 41 | 01 21 41 | 01 21 41 |
| 22 | 01 21 41 | 01 21 41 | 01 21 41 |
| 23 | 01 21 41 59ab | 01 21 41 59a | 01 21 41 |
| 0 | | | |

a bis Bahnhof b nur freitags



Fahrplanauskunft:
QR-Code scannen



vb/sh

www.vbsh.ch | +41 52 644 20 20

Ungefähre Reisezeit in Minuten

- Buchthalen
- Spendtröttengut
- Bruderhöfli
- ▶ ● Kegelgässchen
- 2 ● Schifflande
- 3 ● Rhybadi/IWC
- 4 ● Mühltentor
- 6 ● **Bahnhof**
- 10 ● Durach
- 10 ● Seidenhof
- 11 ● Hornbergstieg
- 12 ● Finsterwaldstrasse
- 13 ● Wiesenweg
- 13 ● Geissberg
- 14 ● Geisshof
- 14 ● Klingenstrasse
- 15 ● Pilgerweg
- 16 ● Grafenbuckstieg
- 17 ● J.J.Wepferstrasse
- 18 ● **Kantonsspital**
- 19 ● J.J.Wepferstrasse
- 20 ● Spiegelgutstrasse
- 22 ● Dachsenbüel
- 22 ● Schweizersbild
- 23 ● Gräfler
- 23 ● St. Peter
- 25 ● Falkeneck

Kegelgässchen

Richtung
Falkeneck

via Kantonsspital

gültig von 14.12.2025 - 12.12.2026

Als Sonntage gelten auch: 25. und 26. Dezember, 1. und 2. Januar, Karfreitag, Ostermontag, 1. Mai, Auffahrt, Pfingstmontag, 1. August

| h | Montag - Freitag | Samstag | Sonntag |
|----|-------------------|-------------------|----------|
| 5 | 34 52 | | |
| 6 | 07 17 27 37 47 57 | 02 22 42 | 22 42 |
| 7 | 07 17 27 37 47 57 | 02 22 42 | 02 22 42 |
| 8 | 07 17 27 37 47 57 | 02 17 27 37 47 57 | 02 22 42 |
| 9 | 07 17 27 37 47 57 | 07 17 27 37 47 57 | 02 22 42 |
| 10 | 07 17 27 37 47 57 | 07 17 27 37 47 57 | 02 22 42 |
| 11 | 07 17 27 37 47 57 | 07 17 27 37 47 57 | 02 22 42 |
| 12 | 07 17 27 37 47 57 | 07 17 27 37 47 57 | 02 22 42 |
| 13 | 07 17 27 37 47 57 | 07 17 27 37 47 57 | 01 21 41 |
| 14 | 07 17 27 37 47 57 | 07 17 27 37 47 57 | 01 21 41 |
| 15 | 07 17 27 37 47 57 | 07 17 27 37 47 57 | 01 21 41 |
| 16 | 07 17 27 37 47 57 | 07 17 27 37 47 57 | 01 21 41 |
| 17 | 07 17 27 37 47 57 | 07 17 27 37 47 57 | 01 21 41 |
| 18 | 07 17 27 37 47 57 | 07 17 27 42 | 01 21 41 |
| 19 | 07 17 27 37 47 | 02 22 42 | 02 22 42 |
| 20 | 02 22 42 | 02 22 42 | 02 22 42 |
| 21 | 02 22 42 | 02 22 42 | 02 22 42 |
| 22 | 02 22 42 | 02 22 42 | 02 22 42 |
| 23 | 02 22 42 | 02 22 42 | 02 22 42 |
| 0 | 00ab | 00a | |

a bis Bahnhof b nur freitags



Fahrplanauskunft:
QR-Code scannen



vb/sh

www.vbsh.ch | +41 52 644 20 20

Ungefähre Reisezeit in Minuten

- Buchthalen
- Spendtröttentug
- Bruderhöfli
- Kegelgässchen
- ▶ • Schiffflände
- 1 • Rhybadi/IWC
- 2 • Mühltentor
- 4 • **Bahnhof**
- 8 • Durach
- 9 • Seidenhof
- 10 • Hornbergstie
- 10 • Finsterwaldstrasse
- 11 • Wiesenweg
- 12 • Geissberg
- 12 • Geisshof
- 13 • Klingenstrasse
- 14 • Pilgerweg
- 14 • Grafenbuckstie
- 15 • J.J.Wepferstrasse
- 16 • **Kantonsspital**
- 17 • J.J.Wepferstrasse
- 19 • Spiegelgutstrasse
- 20 • Dachsenbüel
- 21 • Schweizersbild
- 21 • Gräfler
- 22 • St. Peter
- 23 • Falkeneck

Schiffflände

Richtung
Falkeneck

via Kantonsspital

gültig von 14.12.2025 - 12.12.2026

Als Sonntage gelten auch: 25. und 26. Dezember, 1. und 2. Januar, Karfreitag, Ostermontag, 1. Mai, Auffahrt, Pfingstmontag, 1. August

| h | Montag - Freitag | Samstag | Sonntag |
|----|-------------------|-------------------|----------|
| 5 | 36 54 | | |
| 6 | 09 19 29 39 49 59 | 04 24 44 | 24 44 |
| 7 | 09 19 29 39 49 59 | 04 24 44 | 04 24 44 |
| 8 | 09 19 29 39 49 59 | 04 19 29 39 49 59 | 04 24 44 |
| 9 | 09 19 29 39 49 59 | 09 19 29 39 49 59 | 04 24 44 |
| 10 | 09 19 29 39 49 59 | 09 19 29 39 49 59 | 04 24 44 |
| 11 | 09 19 29 39 49 59 | 09 19 29 39 49 59 | 04 24 44 |
| 12 | 09 19 29 39 49 59 | 09 19 29 39 49 59 | 04 24 44 |
| 13 | 09 19 29 39 49 59 | 09 19 29 39 49 59 | 03 23 43 |
| 14 | 09 19 29 39 49 59 | 09 19 29 39 49 59 | 03 23 43 |
| 15 | 09 19 29 39 49 59 | 09 19 29 39 49 59 | 03 23 43 |
| 16 | 09 19 29 39 49 59 | 09 19 29 39 49 59 | 03 23 43 |
| 17 | 09 19 29 39 49 59 | 09 19 29 39 49 59 | 03 23 43 |
| 18 | 09 19 29 39 49 59 | 09 19 29 44 | 03 23 43 |
| 19 | 09 19 29 39 49 | 04 24 44 | 04 24 44 |
| 20 | 04 24 44 | 04 24 44 | 04 24 44 |
| 21 | 04 24 44 | 04 24 44 | 04 24 44 |
| 22 | 04 24 44 | 04 24 44 | 04 24 44 |
| 23 | 04 24 44 | 04 24 44 | 04 24 44 |
| 0 | 02ab | 02a | |

a bis Bahnhof b nur freitags



Fahrplanauskunft:
QR-Code scannen



vb/sh

www.vbsh.ch | +41 52 644 20 20

Ungefähre Reisezeit in Minuten

- Buchthalen
- Spendtröttentug
- Bruderhöfli
- Kegelgässchen
- Schifflande
- ▶ ● Rhybadi/IWC
- 2 ● Mühltentor
- 4 ● **Bahnhof**
- 8 ● Durach
- 8 ● Seidenhof
- 9 ● Hornbergstieg
- 9 ● Finsterwaldstrasse
- 10 ● Wiesenweg
- 11 ● Geissberg
- 11 ● Geisshof
- 12 ● Klingenstrasse
- 13 ● Pilgerweg
- 13 ● Grafenbuckstieg
- 14 ● J.J.Wepferstrasse
- 15 ● **Kantonsspital**
- 16 ● J.J.Wepferstrasse
- 18 ● Spiegelgutstrasse
- 19 ● Dachsenbüel
- 20 ● Schweizersbild
- 20 ● Gräfler
- 21 ● St. Peter
- 22 ● Falkeneck

Rhybadi/IWC

**Richtung
Falkeneck**

via Kantonsspital

gültig von 14.12.2025 - 12.12.2026

Als Sonntage gelten auch: 25. und 26. Dezember, 1. und 2. Januar, Karfreitag, Ostermontag, 1. Mai, Auffahrt, Pfingstmontag, 1. August

| h | Montag - Freitag | Samstag | Sonntag |
|----|-------------------|-------------------|----------|
| 5 | 36 54 | | |
| 6 | 09 19 29 39 49 59 | 04 24 44 | 24 44 |
| 7 | 09 19 29 39 49 59 | 04 24 44 | 04 24 44 |
| 8 | 09 19 29 39 49 59 | 04 19 29 39 49 59 | 04 24 44 |
| 9 | 09 19 29 39 49 59 | 09 19 29 39 49 59 | 04 24 44 |
| 10 | 09 19 29 39 49 59 | 09 19 29 39 49 59 | 04 24 44 |
| 11 | 09 19 29 39 49 59 | 09 19 29 39 49 59 | 04 24 44 |
| 12 | 09 19 29 39 49 59 | 09 19 29 39 49 59 | 04 24 44 |
| 13 | 09 19 29 39 49 59 | 09 19 29 39 49 59 | 03 23 43 |
| 14 | 09 19 29 39 49 59 | 09 19 29 39 49 59 | 03 23 43 |
| 15 | 09 19 29 39 49 59 | 09 19 29 39 49 59 | 03 23 43 |
| 16 | 09 19 29 39 49 59 | 09 19 29 39 49 59 | 03 23 43 |
| 17 | 09 19 29 39 49 59 | 09 19 29 39 49 59 | 03 23 43 |
| 18 | 09 19 29 39 49 59 | 09 19 29 44 | 03 23 43 |
| 19 | 09 19 29 39 49 | 04 24 44 | 04 24 44 |
| 20 | 04 24 44 | 04 24 44 | 04 24 44 |
| 21 | 04 24 44 | 04 24 44 | 04 24 44 |
| 22 | 04 24 44 | 04 24 44 | 04 24 44 |
| 23 | 04 24 44 | 04 24 44 | 04 24 44 |
| 0 | 02ab | 02a | |

a bis Bahnhof b nur freitags



Fahrplanauskunft:
QR-Code scannen



vb/sh

www.vbsh.ch | +41 52 644 20 20

Ungefähre Reisezeit in Minuten

- Buchthalen
- Spendtröttentug
- Bruderhöfli
- Kegelgässchen
- Schifflande
- Rhybadi/IWC
- ▶ • Mühlentor
- 3 • **Bahnhof**
- 6 • Durach
- 7 • Seidenhof
- 8 • Hornbergstieg
- 8 • Finsterwaldstrasse
- 9 • Wiesenweg
- 10 • Geissberg
- 10 • Geisshof
- 11 • Klingenstrasse
- 12 • Pilgerweg
- 12 • Grafenbuckstieg
- 13 • J.J.Wepferstrasse
- 14 • **Kantonsspital**
- 15 • J.J.Wepferstrasse
- 17 • Spiegelgutstrasse
- 18 • Dachsenbüel
- 19 • Schweizersbild
- 19 • Gräfler
- 20 • St. Peter
- 21 • Falkeneck

Mühlentor

**Richtung
Falkeneck**

via Kantonsspital

gültig von 14.12.2025 - 12.12.2026

Als Sonntage gelten auch: 25. und 26. Dezember, 1. und 2. Januar, Karfreitag, Ostermontag, 1. Mai, Auffahrt, Pfingstmontag, 1. August

| h | Montag - Freitag | Samstag | Sonntag |
|----|-------------------|-------------------|----------|
| 5 | 37 55 | | |
| 6 | 11 21 31 41 51 | 05 25 45 | 25 45 |
| 7 | 01 11 21 31 41 51 | 05 25 45 | 05 25 45 |
| 8 | 01 11 21 31 41 51 | 05 21 31 41 51 | 05 25 46 |
| 9 | 01 11 21 31 41 51 | 01 11 21 31 41 51 | 06 26 46 |
| 10 | 01 11 21 31 41 51 | 01 11 21 31 41 51 | 06 26 46 |
| 11 | 01 11 21 31 41 51 | 01 11 21 31 41 51 | 06 26 46 |
| 12 | 01 11 21 31 41 51 | 01 11 21 31 41 51 | 06 26 46 |
| 13 | 01 11 21 31 41 51 | 01 11 21 31 41 51 | 05 25 45 |
| 14 | 01 11 21 31 41 51 | 01 11 21 31 41 51 | 05 25 45 |
| 15 | 01 11 21 31 41 51 | 01 11 21 31 41 51 | 05 25 45 |
| 16 | 01 11 21 31 41 51 | 01 11 21 31 41 51 | 05 25 45 |
| 17 | 01 11 21 31 41 51 | 01 11 21 31 41 51 | 05 25 45 |
| 18 | 01 11 21 31 41 51 | 01 11 21 31 45 | 05 25 45 |
| 19 | 01 11 21 31 41 51 | 05 25 45 | 05 25 45 |
| 20 | 05 25 45 | 05 25 45 | 05 25 45 |
| 21 | 05 25 45 | 05 25 45 | 05 25 45 |
| 22 | 05 25 45 | 05 25 45 | 05 25 45 |
| 23 | 05 25 45 | 05 25 45 | 05 25 45 |
| 0 | 03ab | 03a | |

a bis Bahnhof b nur freitags



Fahrplanauskunft:
QR-Code scannen



vb/sh

www.vbsh.ch | +41 52 644 20 20

Ungefähre Reisezeit in Minuten

- Buchthalen
- Spendtröttengut
- Bruderhöfli
- Kegelgässchen
- Schiffflände
- Rhybadi/IWC
- Mühlentor
- ▶ **Bahnhof**
- 1 • Durach
- 2 • Seidenhof
- 3 • Hornbergstieg
- 3 • Finsterwaldstrasse
- 4 • Wiesenweg
- 5 • Geissberg
- 5 • Geisshof
- 6 • Klingenstrasse
- 7 • Pilgerweg
- 7 • Grafenbuckstieg
- 8 • J.J.Wepferstrasse
- 9 • **Kantonsspital**
- 10 • J.J.Wepferstrasse
- 12 • Spiegelgutstrasse
- 13 • Dachsenbüel
- 14 • Schweizersbild
- 14 • Gräfler
- 15 • St. Peter
- 16 • Falkeneck

Bahnhof

**Richtung
Falkeneck**

via Kantonsspital


gültig von 14.12.2025 - 12.12.2026

Als Sonntage gelten auch: 25. und 26. Dezember, 1. und 2. Januar, Karfreitag, Ostermontag, 1. Mai, Auffahrt, Pfingstmontag, 1. August

| h | Montag - Freitag | Samstag | Sonn- und Feiertag |
|-----------|-------------------------|-------------------|---------------------------|
| 5 | 44 | | |
| 6 | 01 16 26 36 46 56 | 11 31 51 | 31 51 |
| 7 | 06 16 26 36 46 56 | 11 31 51 | 11 31 51 |
| 8 | 06 16 26 36 46 56 | 11 26 36 46 56 | 11 31 51 |
| 9 | 06 16 26 36 46 56 | 06 16 26 36 46 56 | 11 31 51 |
| 10 | 06 16 26 36 46 56 | 06 16 26 36 46 56 | 11 31 51 |
| 11 | 06 16 26 36 46 56 | 06 16 26 36 46 56 | 11 31 51 |
| 12 | 06 16 26 36 46 56 | 06 16 26 36 46 56 | 11 31 51 |
| 13 | 06 16 26 36 46 56 | 06 16 26 36 46 56 | 11 31 51 |
| 14 | 06 16 26 36 46 56 | 06 16 26 36 46 56 | 11 31 51 |
| 15 | 06 16 26 36 46 56 | 06 16 26 36 46 56 | 11 31 51 |
| 16 | 06 16 26 36 46 56 | 06 16 26 36 46 56 | 11 31 51 |
| 17 | 06 16 26 36 46 56 | 06 16 26 36 46 56 | 11 31 51 |
| 18 | 06 16 26 36 46 56 | 06 16 26 36 51 | 11 31 51 |
| 19 | 06 16 26 36 46 56 | 11 31 51 | 11 31 51 |
| 20 | 11 31 51 | 11 31 51 | 11 31 51 |
| 21 | 11 31 51 | 11 31 51 | 11 31 51 |
| 22 | 11 31 51 | 11 31 51 | 11 31 51 |
| 23 | 11 31 51 | 11 31 51 | 11 31 51 |
| 0 | | | |



Fahrplanauskunft:
QR-Code scannen



vb/sh

www.vbsh.ch | +41 52 644 20 20

Ungefähre Reisezeit in Minuten

- Buchthalen
- Spendtröttengut
- Bruderhöfli
- Kegelgässchen
- Schiffflände
- Rhybadi/IWC
- Mühlentor
- Bahnhof
- ▶ Durach
- 0 • Seidenhof
- 2 • Hornbergstieg
- 2 • Finsterwaldstrasse
- 3 • Wiesenweg
- 4 • Geissberg
- 4 • Geisshof
- 5 • Klingenstrasse
- 6 • Pilgerweg
- 6 • Grafenbuckstieg
- 7 • J.J.Wepferstrasse
- 8 • **Kantonsspital**
- 9 • J.J.Wepferstrasse
- 11 • Spiegelgutstrasse
- 12 • Dachsenbüel
- 13 • Schweizersbild
- 13 • Gräfler
- 14 • St. Peter
- 15 • Falkeneck

Durach

Richtung Falkeneck

via Kantonsspital


gültig von 14.12.2025 - 12.12.2026

Als Sonntage gelten auch: 25. und 26. Dezember, 1. und 2. Januar, Karfreitag, Ostermontag, 1. Mai, Auffahrt, Pfingstmontag, 1. August

| h | Montag - Freitag | Samstag | Sonn- und Feiertag |
|----|-------------------|-------------------|--------------------|
| 5 | 44 | | |
| 6 | 01 17 27 37 47 57 | 11 31 51 | 31 51 |
| 7 | 07 17 27 37 47 57 | 11 31 51 | 11 31 51 |
| 8 | 07 17 27 37 47 57 | 11 27 37 47 57 | 11 31 52 |
| 9 | 07 17 27 37 47 57 | 07 17 27 37 47 57 | 12 32 52 |
| 10 | 07 17 27 37 47 57 | 07 17 27 37 47 57 | 12 32 52 |
| 11 | 07 17 27 37 47 57 | 07 17 27 37 47 57 | 12 32 52 |
| 12 | 07 17 27 37 47 57 | 07 17 27 37 47 57 | 12 32 52 |
| 13 | 07 17 27 37 47 57 | 07 17 27 37 47 57 | 12 32 52 |
| 14 | 07 17 27 37 47 57 | 07 17 27 37 47 57 | 12 32 52 |
| 15 | 07 17 27 37 47 57 | 07 17 27 37 47 57 | 12 32 52 |
| 16 | 07 17 27 37 47 57 | 07 17 27 37 47 57 | 12 32 52 |
| 17 | 07 17 27 37 47 57 | 07 17 27 37 47 57 | 12 32 52 |
| 18 | 07 17 27 37 47 57 | 07 17 27 37 51 | 12 32 52 |
| 19 | 07 17 27 37 47 57 | 11 31 51 | 11 31 51 |
| 20 | 11 31 51 | 11 31 51 | 11 31 51 |
| 21 | 11 31 51 | 11 31 51 | 11 31 51 |
| 22 | 11 31 51 | 11 31 51 | 11 31 51 |
| 23 | 11 31 51 | 11 31 51 | 11 31 51 |
| 0 | | | |



Fahrplanauskunft:
QR-Code scannen



vb/sh

www.vbsh.ch | +41 52 644 20 20

Ungefähre Reisezeit in Minuten

- Buchthalen
- Spendtröttengut
- Bruderhöfli
- Kegelgässchen
- Schiffflände
- Rhybadi/IWC
- Mühltentor
- Bahnhof
- Durach
- ▶ ● Seidenhof
- 1 ● Hornbergstieg
- 2 ● Finsterwaldstrasse
- 3 ● Wiesenweg
- 3 ● Geissberg
- 4 ● Geisshof
- 4 ● Klingenstrasse
- 5 ● Pilgerweg
- 6 ● Grafenbuckstieg
- 7 ● J.J.Wepferstrasse
- 8 ● **Kantonsspital**
- 9 ● J.J.Wepferstrasse
- 11 ● Spiegelgutstrasse
- 12 ● Dachsenbüel
- 12 ● Schweizersbild
- 13 ● Gräfler
- 14 ● St. Peter
- 15 ● Falkeneck

Seidenhof

Richtung Falkeneck

via Kantonsspital

gültig von 14.12.2025 - 12.12.2026

Als Sonntage gelten auch: 25. und 26. Dezember, 1. und 2. Januar, Karfreitag, Ostermontag, 1. Mai, Auffahrt, Pfingstmontag, 1. August

| h | Montag - Freitag | Samstag | Sonn- und Feiertag |
|----|-------------------|-------------------|--------------------|
| 5 | 45 | | |
| 6 | 02 17 27 37 47 57 | 12 32 52 | 32 52 |
| 7 | 07 17 27 37 47 57 | 12 32 52 | 12 32 52 |
| 8 | 07 17 27 37 47 57 | 12 27 37 47 57 | 12 32 52 |
| 9 | 07 17 27 37 47 57 | 07 17 27 37 47 57 | 12 32 52 |
| 10 | 07 17 27 37 47 57 | 07 17 27 37 47 57 | 12 32 52 |
| 11 | 07 17 27 37 47 57 | 07 17 27 37 47 57 | 12 32 52 |
| 12 | 07 17 27 37 47 57 | 07 17 27 37 47 57 | 12 32 52 |
| 13 | 07 17 27 37 47 57 | 07 17 27 37 47 57 | 12 32 52 |
| 14 | 07 17 27 37 47 57 | 07 17 27 37 47 57 | 12 32 52 |
| 15 | 07 17 27 37 47 57 | 07 17 27 37 47 57 | 12 32 52 |
| 16 | 07 17 27 37 47 57 | 07 17 27 37 47 57 | 12 32 52 |
| 17 | 07 17 27 37 47 57 | 07 17 27 37 47 57 | 12 32 52 |
| 18 | 07 17 27 37 47 57 | 07 17 27 37 52 | 12 32 52 |
| 19 | 07 17 27 37 47 57 | 12 32 52 | 12 32 52 |
| 20 | 12 32 52 | 12 32 52 | 12 32 52 |
| 21 | 12 32 52 | 12 32 52 | 12 32 52 |
| 22 | 12 32 52 | 12 32 52 | 12 32 52 |
| 23 | 12 32 52 | 12 32 52 | 12 32 52 |
| 0 | | | |



Fahrplanauskunft:
QR-Code scannen



vb/sh

www.vbsh.ch | +41 52 644 20 20

Ungefähre Reisezeit in Minuten

- Buchthalen
- Spendtröttengut
- Bruderhöfli
- Kegelgässchen
- Schifflande
- Rhybadi/IWC
- Mühltentor
- Bahnhof
- Durach
- Seidenhof
- ▶ ● Hornbergstieg
- 1 ● Finsterwaldstrasse
- 2 ● Wiesenweg
- 3 ● Geissberg
- 3 ● Geisshof
- 4 ● Klingenstrasse
- 4 ● Pilgerweg
- 5 ● Grafenbuckstiege
- 6 ● J.J.Wepferstrasse
- 7 ● **Kantonsspital**
- 8 ● J.J.Wepferstrasse
- 10 ● Spiegelgutstrasse
- 11 ● Dachsenbüel
- 12 ● Schweizersbild
- 12 ● Gräfler
- 13 ● St. Peter
- 14 ● Falkeneck

Hornbergstiege

**Richtung
Falkeneck**

via Kantonsspital

gültig von 14.12.2025 - 12.12.2026

Als Sonntage gelten auch: 25. und 26. Dezember, 1. und 2. Januar, Karfreitag, Ostermontag, 1. Mai, Auffahrt, Pfingstmontag, 1. August

| h | Montag - Freitag | Samstag | Sonn- und Feiertag |
|----|-------------------|-------------------|--------------------|
| 5 | 45 | | |
| 6 | 02 18 28 38 48 58 | 12 32 52 | 32 52 |
| 7 | 08 18 28 38 48 58 | 12 32 52 | 12 32 52 |
| 8 | 08 18 28 38 48 58 | 12 28 38 48 58 | 12 32 53 |
| 9 | 08 18 28 38 48 58 | 08 18 28 38 48 58 | 13 33 53 |
| 10 | 08 18 28 38 48 58 | 08 18 28 38 48 58 | 13 33 53 |
| 11 | 08 18 28 38 48 58 | 08 18 28 38 48 58 | 13 33 53 |
| 12 | 08 18 28 38 48 58 | 08 18 28 38 48 58 | 13 33 53 |
| 13 | 08 18 28 38 48 58 | 08 18 28 38 48 58 | 13 33 53 |
| 14 | 08 18 28 38 48 58 | 08 18 28 38 48 58 | 13 33 53 |
| 15 | 08 18 28 38 48 58 | 08 18 28 38 48 58 | 13 33 53 |
| 16 | 08 18 28 38 48 58 | 08 18 28 38 48 58 | 13 33 53 |
| 17 | 08 18 28 38 48 58 | 08 18 28 38 48 58 | 13 33 53 |
| 18 | 08 18 28 38 48 58 | 08 18 28 38 52 | 13 33 53 |
| 19 | 08 18 28 38 48 58 | 12 32 52 | 12 32 52 |
| 20 | 12 32 52 | 12 32 52 | 12 32 52 |
| 21 | 12 32 52 | 12 32 52 | 12 32 52 |
| 22 | 12 32 52 | 12 32 52 | 12 32 52 |
| 23 | 12 32 52 | 12 32 52 | 12 32 52 |
| 0 | | | |



Fahrplanauskunft:
QR-Code scannen



vb/sh

www.vbsh.ch | +41 52 644 20 20

Ungefähre Reisezeit in Minuten

- Buchthalen
- Spendtröttengut
- Bruderhöfli
- Kegelgässchen
- Schifflande
- Rhybadi/IWC
- Mühltentor
- Bahnhof
- Durach
- Seidenhof
- Hornbergstieg
- ▶ • **Finsterwaldstrasse**
- 1 • Wiesenweg
- 2 • Geissberg
- 2 • Geisshof
- 3 • Klingenstrasse
- 4 • Pilgerweg
- 4 • Grafenbuckstieg
- 5 • J.J.Wepferstrasse
- 6 • **Kantonsspital**
- 7 • J.J.Wepferstrasse
- 9 • Spiegelgutstrasse
- 10 • Dachsenbüel
- 11 • Schweizersbild
- 11 • Gräfler
- 12 • St. Peter
- 13 • Falkeneck

Finsterwaldstrasse

**Richtung
Falkeneck**

via Kantonsspital

gültig von 14.12.2025 - 12.12.2026

Als Sonntage gelten auch: 25. und 26. Dezember, 1. und 2. Januar, Karfreitag, Ostermontag, 1. Mai, Auffahrt, Pfingstmontag, 1. August

| h | Montag - Freitag | Samstag | Sonn- und Feiertag |
|-----------|-------------------------|-------------------|---------------------------|
| 5 | 46 | | |
| 6 | 03 19 29 39 49 59 | 13 33 53 | 33 53 |
| 7 | 09 19 29 39 49 59 | 13 33 53 | 13 33 53 |
| 8 | 09 19 29 39 49 59 | 13 29 39 49 59 | 13 33 54 |
| 9 | 09 19 29 39 49 59 | 09 19 29 39 49 59 | 14 34 54 |
| 10 | 09 19 29 39 49 59 | 09 19 29 39 49 59 | 14 34 54 |
| 11 | 09 19 29 39 49 59 | 09 19 29 39 49 59 | 14 34 54 |
| 12 | 09 19 29 39 49 59 | 09 19 29 39 49 59 | 14 34 54 |
| 13 | 09 19 29 39 49 59 | 09 19 29 39 49 59 | 14 34 54 |
| 14 | 09 19 29 39 49 59 | 09 19 29 39 49 59 | 14 34 54 |
| 15 | 09 19 29 39 49 59 | 09 19 29 39 49 59 | 14 34 54 |
| 16 | 09 19 29 39 49 59 | 09 19 29 39 49 59 | 14 34 54 |
| 17 | 09 19 29 39 49 59 | 09 19 29 39 49 59 | 14 34 54 |
| 18 | 09 19 29 39 49 59 | 09 19 29 39 53 | 14 34 54 |
| 19 | 09 19 29 39 49 59 | 13 33 53 | 13 33 53 |
| 20 | 13 33 53 | 13 33 53 | 13 33 53 |
| 21 | 13 33 53 | 13 33 53 | 13 33 53 |
| 22 | 13 33 53 | 13 33 53 | 13 33 53 |
| 23 | 13 33 53 | 13 33 53 | 13 33 53 |
| 0 | | | |



Fahrplanauskunft:
QR-Code scannen



vb/sh

www.vbsh.ch | +41 52 644 20 20

Ungefähre Reisezeit in Minuten

- Buchthalen
- Spendtröttengut
- Bruderhöfli
- Kegelgässchen
- Schifflande
- Rhybadi/IWC
- Mühltentor
- Bahnhof
- Durach
- Seidenhof
- Hornbergstieg
- Finsterwaldstrasse
- ▶ • **Wiesenweg**
- 1 • Geissberg
- 2 • Geisshof
- 2 • Klingenstrasse
- 3 • Pilgerweg
- 4 • Grafenbuckstieg
- 5 • J.J.Wepferstrasse
- 6 • **Kantonsspital**
- 7 • J.J.Wepferstrasse
- 8 • Spiegelgutstrasse
- 9 • Dachsenbüel
- 10 • Schweizersbild
- 11 • Gräfler
- 11 • St. Peter
- 13 • Falkeneck

Wiesenweg

**Richtung
Falkeneck**

via Kantonsspital

gültig von 14.12.2025 - 12.12.2026

Als Sonntage gelten auch: 25. und 26. Dezember, 1. und 2. Januar, Karfreitag, Ostermontag, 1. Mai, Auffahrt, Pfingstmontag, 1. August

| h | Montag - Freitag | Samstag | Sonn- und Feiertag |
|----|-------------------|-------------------|--------------------|
| 5 | 46 | | |
| 6 | 03 19 29 39 49 59 | 13 33 53 | 33 53 |
| 7 | 09 19 29 39 49 59 | 13 33 53 | 13 33 53 |
| 8 | 09 19 29 39 49 59 | 13 29 39 49 59 | 13 33 54 |
| 9 | 09 19 29 39 49 59 | 09 19 29 39 49 59 | 14 34 54 |
| 10 | 09 19 29 39 49 59 | 09 19 29 39 49 59 | 14 34 54 |
| 11 | 09 19 29 39 49 59 | 09 19 29 39 49 59 | 14 34 54 |
| 12 | 09 19 29 39 49 59 | 09 19 29 39 49 59 | 14 34 54 |
| 13 | 09 19 29 39 49 59 | 09 19 29 39 49 59 | 14 34 54 |
| 14 | 09 19 29 39 49 59 | 09 19 29 39 49 59 | 14 34 54 |
| 15 | 09 19 29 39 49 59 | 09 19 29 39 49 59 | 14 34 54 |
| 16 | 09 19 29 39 49 59 | 09 19 29 39 49 59 | 14 34 54 |
| 17 | 09 19 29 39 49 59 | 09 19 29 39 49 59 | 14 34 54 |
| 18 | 09 19 29 39 49 59 | 09 19 29 39 53 | 14 34 54 |
| 19 | 09 19 29 39 49 59 | 13 33 53 | 13 33 53 |
| 20 | 13 33 53 | 13 33 53 | 13 33 53 |
| 21 | 13 33 53 | 13 33 53 | 13 33 53 |
| 22 | 13 33 53 | 13 33 53 | 13 33 53 |
| 23 | 13 33 53 | 13 33 53 | 13 33 53 |
| 0 | | | |



Fahrplanauskunft:
QR-Code scannen



vb/sh

www.vbsh.ch | +41 52 644 20 20

Ungefähre Reisezeit in Minuten

- Buchthalen
- Spendtröttengut
- Bruderhöfli
- Kegelgässchen
- Schifflande
- Rhybadi/IWC
- Mühltentor
- Bahnhof
- Durach
- Seidenhof
- Hornbergstieg
- Finsterwaldstrasse
- Wiesenweg
- ▶ ● Geissberg
- 1 ● Geisshof
- 2 ● Klingenstrasse
- 2 ● Pilgerweg
- 3 ● Grafenbuckstieg
- 4 ● J.J.Wepferstrasse
- 5 ● **Kantonsspital**
- 6 ● J.J.Wepferstrasse
- 8 ● Spiegelgutstrasse
- 9 ● Dachsenbüel
- 9 ● Schweizersbild
- 10 ● Gräfler
- 11 ● St. Peter
- 12 ● Falkeneck

Geissberg

**Richtung
Falkeneck**

via Kantonsspital

gültig von 14.12.2025 - 12.12.2026

Als Sonntage gelten auch: 25. und 26. Dezember, 1. und 2. Januar, Karfreitag, Ostermontag, 1. Mai, Auffahrt, Pfingstmontag, 1. August

| h | Montag - Freitag | Samstag | Sonn- und Feiertag |
|-----------|-------------------------|-------------------|---------------------------|
| 5 | 47 | | |
| 6 | 04 20 30 40 50 | 14 34 54 | 34 54 |
| 7 | 00 10 20 30 40 50 | 14 34 54 | 14 34 54 |
| 8 | 00 10 20 30 40 50 | 14 30 40 50 | 14 34 55 |
| 9 | 00 10 20 30 40 50 | 00 10 20 30 40 50 | 15 35 55 |
| 10 | 00 10 20 30 40 50 | 00 10 20 30 40 50 | 15 35 55 |
| 11 | 00 10 20 30 40 50 | 00 10 20 30 40 50 | 15 35 55 |
| 12 | 00 10 20 30 40 50 | 00 10 20 30 40 50 | 15 35 55 |
| 13 | 00 10 20 30 40 50 | 00 10 20 30 40 50 | 15 35 55 |
| 14 | 00 10 20 30 40 50 | 00 10 20 30 40 50 | 15 35 55 |
| 15 | 00 10 20 30 40 50 | 00 10 20 30 40 50 | 15 35 55 |
| 16 | 00 10 20 30 40 50 | 00 10 20 30 40 50 | 15 35 55 |
| 17 | 00 10 20 30 40 50 | 00 10 20 30 40 50 | 15 35 55 |
| 18 | 00 10 20 30 40 50 | 00 10 20 30 40 54 | 15 35 55 |
| 19 | 00 10 20 30 40 50 | 14 34 54 | 14 34 54 |
| 20 | 00 14 34 54 | 14 34 54 | 14 34 54 |
| 21 | 14 34 54 | 14 34 54 | 14 34 54 |
| 22 | 14 34 54 | 14 34 54 | 14 34 54 |
| 23 | 14 34 54 | 14 34 54 | 14 34 54 |
| 0 | | | |



Fahrplanauskunft:
QR-Code scannen



vb/sh

www.vbsh.ch | +41 52 644 20 20

Ungefähre Reisezeit in Minuten

- Buchthalen
- Spendtröttengut
- Bruderhöfli
- Kegelgässchen
- Schiffflände
- Rhybadi/IWC
- Mühltentor
- Bahnhof
- Durach
- Seidenhof
- Hornbergstieg
- Finsterwaldstrasse
- Wiesenweg
- Geissberg
- ▶ ● Geisshof
- 1 ● Klingenstrasse
- 2 ● Pilgerweg
- 2 ● Grafenbuckstieg
- 3 ● J.J.Wepferstrasse
- 4 ● **Kantonsspital**
- 5 ● J.J.Wepferstrasse
- 7 ● Spiegelgutstrasse
- 8 ● Dachsenbüel
- 9 ● Schweizersbild
- 9 ● Gräfler
- 10 ● St. Peter
- 11 ● Falkeneck

Geisshof

**Richtung
Falkeneck**

via Kantonsspital


gültig von 14.12.2025 - 12.12.2026

Als Sonntage gelten auch: 25. und 26. Dezember, 1. und 2. Januar, Karfreitag, Ostermontag, 1. Mai, Auffahrt, Pfingstmontag, 1. August

| h | Montag - Freitag | Samstag | Sonn- und Feiertag |
|----|-------------------|-------------------|--------------------|
| 5 | 48 | | |
| 6 | 05 21 31 41 51 | 15 35 55 | 35 55 |
| 7 | 01 11 21 31 41 51 | 15 35 55 | 15 35 55 |
| 8 | 01 11 21 31 41 51 | 15 31 41 51 | 15 35 56 |
| 9 | 01 11 21 31 41 51 | 01 11 21 31 41 51 | 16 36 56 |
| 10 | 01 11 21 31 41 51 | 01 11 21 31 41 51 | 16 36 56 |
| 11 | 01 11 21 31 41 51 | 01 11 21 31 41 51 | 16 36 56 |
| 12 | 01 11 21 31 41 51 | 01 11 21 31 41 51 | 16 36 56 |
| 13 | 01 11 21 31 41 51 | 01 11 21 31 41 51 | 16 36 56 |
| 14 | 01 11 21 31 41 51 | 01 11 21 31 41 51 | 16 36 56 |
| 15 | 01 11 21 31 41 51 | 01 11 21 31 41 51 | 16 36 56 |
| 16 | 01 11 21 31 41 51 | 01 11 21 31 41 51 | 16 36 56 |
| 17 | 01 11 21 31 41 51 | 01 11 21 31 41 51 | 16 36 56 |
| 18 | 01 11 21 31 41 51 | 01 11 21 31 41 55 | 16 36 56 |
| 19 | 01 11 21 31 41 51 | 15 35 55 | 15 35 55 |
| 20 | 01 15 35 55 | 15 35 55 | 15 35 55 |
| 21 | 15 35 55 | 15 35 55 | 15 35 55 |
| 22 | 15 35 55 | 15 35 55 | 15 35 55 |
| 23 | 15 35 55 | 15 35 55 | 15 35 55 |
| 0 | | | |



Fahrplanauskunft:
QR-Code scannen



vb/sh

www.vbsh.ch | +41 52 644 20 20

Ungefähre Reisezeit in Minuten

- Buchthalen
- Spendtröttengut
- Bruderhöfli
- Kegelgässchen
- Schifflande
- Rhybadi/IWC
- Mühlenort
- Bahnhof
- Durach
- Seidenhof
- Hornbergstieg
- Finsterwaldstrasse
- Wiesenweg
- Geissberg
- Geissshof
- ▶ Klingenstrasse
- 1 • Pilgerweg
- 2 • Grafenbuckstieg
- 3 • J.J.Wepferstrasse
- 4 • **Kantonsspital**
- 5 • J.J.Wepferstrasse
- 7 • Spiegelgutstrasse
- 8 • Dachsenbüel
- 8 • Schweizersbild
- 9 • Gräfler
- 10 • St. Peter
- 11 • Falkeneck

Klingenstrasse

**Richtung
Falkeneck**

via Kantonsspital

gültig von 14.12.2025 - 12.12.2026

Als Sonntage gelten auch: 25. und 26. Dezember, 1. und 2. Januar, Karfreitag, Ostermontag, 1. Mai, Auffahrt, Pfingstmontag, 1. August

| h | Montag - Freitag | Samstag | Sonn- und Feiertag |
|----|-------------------|-------------------|--------------------|
| 5 | 48 | | |
| 6 | 05 21 31 41 51 | 15 35 55 | 35 55 |
| 7 | 01 11 21 31 41 51 | 15 35 55 | 15 35 55 |
| 8 | 01 11 21 31 41 51 | 15 31 41 51 | 15 35 56 |
| 9 | 01 11 21 31 41 51 | 01 11 21 31 41 51 | 16 36 56 |
| 10 | 01 11 21 31 41 51 | 01 11 21 31 41 51 | 16 36 56 |
| 11 | 01 11 21 31 41 51 | 01 11 21 31 41 51 | 16 36 56 |
| 12 | 01 11 21 31 41 51 | 01 11 21 31 41 51 | 16 36 56 |
| 13 | 01 11 21 31 41 51 | 01 11 21 31 41 51 | 16 36 56 |
| 14 | 01 11 21 31 41 51 | 01 11 21 31 41 51 | 16 36 56 |
| 15 | 01 11 21 31 41 51 | 01 11 21 31 41 51 | 16 36 56 |
| 16 | 01 11 21 31 41 51 | 01 11 21 31 41 51 | 16 36 56 |
| 17 | 01 11 21 31 41 51 | 01 11 21 31 41 51 | 16 36 56 |
| 18 | 01 11 21 31 41 51 | 01 11 21 31 41 55 | 16 36 56 |
| 19 | 01 11 21 31 41 51 | 15 35 55 | 15 35 55 |
| 20 | 01 15 35 55 | 15 35 55 | 15 35 55 |
| 21 | 15 35 55 | 15 35 55 | 15 35 55 |
| 22 | 15 35 55 | 15 35 55 | 15 35 55 |
| 23 | 15 35 55 | 15 35 55 | 15 35 55 |
| 0 | | | |



Fahrplanauskunft:
QR-Code scannen



vb/sh

www.vbsh.ch | +41 52 644 20 20

Ungefähre Reisezeit in Minuten

- Buchthalen
- Spendtröttengut
- Bruderhöfli
- Kegelgässchen
- Schifflande
- Rhybadi/IWC
- Mühlenator
- Bahnhof
- Durach
- Seidenhof
- Hornbergstieg
- Finsterwaldstrasse
- Wiesenweg
- Geissberg
- Geisshof
- Klingenstrasse
- ▶ ● Pilgerweg
- 1 ● Grafenbuckstieg
- 2 ● J.J.Wepferstrasse
- 3 ● **Kantonsspital**
- 4 ● J.J.Wepferstrasse
- 6 ● Spiegelgutstrasse
- 7 ● Dachsenbüel
- 8 ● Schweizersbild
- 8 ● Gräfler
- 9 ● St. Peter
- 10 ● Falkeneck

Pilgerweg

**Richtung
Falkeneck**

via Kantonsspital

gültig von 14.12.2025 - 12.12.2026

Als Sonntage gelten auch: 25. und 26. Dezember, 1. und 2. Januar, Karfreitag, Ostermontag, 1. Mai, Auffahrt, Pfingstmontag, 1. August

| h | Montag - Freitag | Samstag | Sonn- und Feiertag |
|----|-------------------|-------------------|--------------------|
| 5 | 49 | | |
| 6 | 06 22 32 42 52 | 16 36 56 | 36 56 |
| 7 | 02 12 22 32 42 52 | 16 36 56 | 16 36 56 |
| 8 | 02 12 22 32 42 52 | 16 32 42 52 | 16 36 57 |
| 9 | 02 12 22 32 42 52 | 02 12 22 32 42 52 | 17 37 57 |
| 10 | 02 12 22 32 42 52 | 02 12 22 32 42 52 | 17 37 57 |
| 11 | 02 12 22 32 42 52 | 02 12 22 32 42 52 | 17 37 57 |
| 12 | 02 12 22 32 42 52 | 02 12 22 32 42 52 | 17 37 57 |
| 13 | 02 12 22 32 42 52 | 02 12 22 32 42 52 | 17 37 57 |
| 14 | 02 12 22 32 42 52 | 02 12 22 32 42 52 | 17 37 57 |
| 15 | 02 12 22 32 42 52 | 02 12 22 32 42 52 | 17 37 57 |
| 16 | 02 12 22 32 42 52 | 02 12 22 32 42 52 | 17 37 57 |
| 17 | 02 12 22 32 42 52 | 02 12 22 32 42 52 | 17 37 57 |
| 18 | 02 12 22 32 42 52 | 02 12 22 32 42 56 | 17 37 57 |
| 19 | 02 12 22 32 42 52 | 16 36 56 | 16 36 56 |
| 20 | 02 16 36 56 | 16 36 56 | 16 36 56 |
| 21 | 16 36 56 | 16 36 56 | 16 36 56 |
| 22 | 16 36 56 | 16 36 56 | 16 36 56 |
| 23 | 16 36 56 | 16 36 56 | 16 36 56 |
| 0 | | | |



Fahrplanauskunft:
QR-Code scannen



vb/sh

www.vbsh.ch | +41 52 644 20 20

Ungefähre Reisezeit in Minuten

- Buchthalen
- Spendrottengut
- Bruderhöfli
- Kegelgässchen
- Schiffflände
- Rhybadi/IWC
- Mühlentor
- Bahnhof
- Durach
- Seidenhof
- Hornbergstieg
- Finsterwaldstrasse
- Wiesenweg
- Geissberg
- Geisshof
- Klingenstrasse
- Pilgerweg
- ▶ ● Grafenbuckstieg
- 1 ● J.J.Wepferstrasse
- 3 ● **Kantonsspital**
- 3 ● J.J.Wepferstrasse
- 5 ● Spiegelgutstrasse
- 6 ● Dachsenbüel
- 7 ● Schweizersbild
- 7 ● Gräfler
- 8 ● St. Peter
- 9 ● Falkeneck

Grafenbuckstieg

**Richtung
Falkeneck**

via Kantonsspital


gültig von 14.12.2025 - 12.12.2026

Als Sonntage gelten auch: 25. und 26. Dezember, 1. und 2. Januar, Karfreitag, Ostermontag, 1. Mai, Auffahrt, Pfingstmontag, 1. August

| h | Montag - Freitag | Samstag | Sonn- und Feiertag |
|----|-------------------|-------------------|--------------------|
| 5 | 50 | | |
| 6 | 07 22 32 42 52 | 17 37 57 | 37 57 |
| 7 | 02 12 22 32 42 52 | 17 37 57 | 17 37 57 |
| 8 | 02 12 22 32 42 52 | 17 32 42 52 | 17 37 57 |
| 9 | 02 12 22 32 42 52 | 02 12 22 32 42 52 | 17 37 57 |
| 10 | 02 12 22 32 42 52 | 02 12 22 32 42 52 | 17 37 57 |
| 11 | 02 12 22 32 42 52 | 02 12 22 32 42 52 | 17 37 57 |
| 12 | 02 12 22 32 42 52 | 02 12 22 32 42 52 | 17 37 57 |
| 13 | 02 12 22 32 42 52 | 02 12 22 32 42 52 | 17 37 57 |
| 14 | 02 12 22 32 42 52 | 02 12 22 32 42 52 | 17 37 57 |
| 15 | 02 12 22 32 42 52 | 02 12 22 32 42 52 | 17 37 57 |
| 16 | 02 12 22 32 42 52 | 02 12 22 32 42 52 | 17 37 57 |
| 17 | 02 12 22 32 42 52 | 02 12 22 32 42 52 | 17 37 57 |
| 18 | 02 12 22 32 42 52 | 02 12 22 32 42 57 | 17 37 57 |
| 19 | 02 12 22 32 42 52 | 17 37 57 | 17 37 57 |
| 20 | 02 17 37 57 | 17 37 57 | 17 37 57 |
| 21 | 17 37 57 | 17 37 57 | 17 37 57 |
| 22 | 17 37 57 | 17 37 57 | 17 37 57 |
| 23 | 17 37 57 | 17 37 57 | 17 37 57 |
| 0 | | | |



Fahrplanauskunft:
QR-Code scannen



vb/sh

www.vbsh.ch | +41 52 644 20 20

Ungefähre Reisezeit in Minuten

- Buchthalen
- Spendrottengut
- Bruderhöfli
- Kegelgässchen
- Schiffflände
- Rhybadi/IWC
- Mühlentor
- Bahnhof
- Durach
- Seidenhof
- Hornbergstieg
- Finsterwaldstrasse
- Wiesenweg
- Geissberg
- Geisshof
- Klingenstrasse
- Pilgerweg
- Grafenbuckstieg
- J.J.Wepferstrasse
- ▶ ● **Kantonsspital**
- 1 ● J.J.Wepferstrasse
- 3 ● Spiegelgutstrasse
- 4 ● Dachsenbüel
- 5 ● Schweizersbild
- 5 ● Gräfler
- 6 ● St. Peter
- 7 ● Falkeneck

Kantonsspital

**Richtung
Falkeneck**

gültig von 14.12.2025 - 12.12.2026

Als Sonntage gelten auch: 25. und 26. Dezember, 1. und 2. Januar, Karfreitag, Ostermontag, 1. Mai, Auffahrt, Pfingstmontag, 1. August

| h | Montag - Freitag | Samstag | Sonn- und Feiertag |
|----|-------------------|-------------------|--------------------|
| 5 | 52 | | |
| 6 | 09 25 35 45 55 | 19 39 59 | 39 59 |
| 7 | 05 15 25 35 45 55 | 19 39 59 | 19 39 59 |
| 8 | 05 15 25 35 45 55 | 19 35 45 55 | 19 39 |
| 9 | 05 15 25 35 45 55 | 05 15 25 35 45 55 | 00 20 40 |
| 10 | 05 15 25 35 45 55 | 05 15 25 35 45 55 | 00 20 40 |
| 11 | 05 15 25 35 45 55 | 05 15 25 35 45 55 | 00 20 40 |
| 12 | 05 15 25 35 45 55 | 05 15 25 35 45 55 | 00 20 40 |
| 13 | 05 15 25 35 45 55 | 05 15 25 35 45 55 | 00 20 40 |
| 14 | 05 15 25 35 45 55 | 05 15 25 35 45 55 | 00 20 40 |
| 15 | 05 15 25 35 45 55 | 05 15 25 35 45 55 | 00 20 40 |
| 16 | 05 15 25 35 45 55 | 05 15 25 35 45 55 | 00 20 40 |
| 17 | 05 15 25 35 45 55 | 05 15 25 35 45 55 | 00 20 40 |
| 18 | 05 15 25 35 45 55 | 05 15 25 35 45 59 | 00 20 40 |
| 19 | 05 15 25 35 45 55 | 19 39 59 | 00 19 39 59 |
| 20 | 05 19 39 59 | 19 39 59 | 19 39 59 |
| 21 | 19 39 59 | 19 39 59 | 19 39 59 |
| 22 | 19 39 59 | 19 39 59 | 19 39 59 |
| 23 | 19 39 59 | 19 39 59 | 19 39 59 |
| 0 | | | |



Fahrplanauskunft:
QR-Code scannen



vb/sh

www.vbsh.ch | +41 52 644 20 20

Ungefähre Reisezeit in Minuten

- Buchthalen
- Spendrottengut
- Bruderhöfli
- Kegelgässchen
- Schiffflände
- Rhybadi/IWC
- Mühlentor
- Bahnhof
- Durach
- Seidenhof
- Hornbergstieg
- Finsterwaldstrasse
- Wiesenweg
- Geissberg
- Geisshof
- Klingenstrasse
- Pilgerweg
- Grafenbuckstieg
- J.J.Wepferstrasse
- **Kantonsspital**
- ▶ ● J.J.Wepferstrasse
- 2 ● Spiegelgutstrasse
- 3 ● Dachsenbüel
- 4 ● Schweizersbild
- 4 ● Gräfler
- 5 ● St. Peter
- 6 ● Falkeneck

J.J.Wepferstrasse

**Richtung
Falkeneck**

gültig von 14.12.2025 - 12.12.2026

Als Sonntage gelten auch: 25. und 26. Dezember, 1. und 2. Januar, Karfreitag, Ostermontag, 1. Mai, Auffahrt, Pfingstmontag, 1. August

| h | Montag - Freitag | Samstag | Sonn- und Feiertag |
|----|-------------------|-------------------|--------------------|
| 5 | 52 | | |
| 6 | 09 25 35 45 55 | 19 39 59 | 39 59 |
| 7 | 05 15 25 35 45 55 | 19 39 59 | 19 39 59 |
| 8 | 05 15 25 35 45 55 | 19 35 45 55 | 19 39 |
| 9 | 05 15 25 35 45 55 | 05 15 25 35 45 55 | 00 20 40 |
| 10 | 05 15 25 35 45 55 | 05 15 25 35 45 55 | 00 20 40 |
| 11 | 05 15 25 35 45 55 | 05 15 25 35 45 55 | 00 20 40 |
| 12 | 05 15 25 35 45 55 | 05 15 25 35 45 55 | 00 20 40 |
| 13 | 05 15 25 35 45 55 | 05 15 25 35 45 55 | 00 20 40 |
| 14 | 05 15 25 35 45 55 | 05 15 25 35 45 55 | 00 20 40 |
| 15 | 05 15 25 35 45 55 | 05 15 25 35 45 55 | 00 20 40 |
| 16 | 05 15 25 35 45 55 | 05 15 25 35 45 55 | 00 20 40 |
| 17 | 05 15 25 35 45 55 | 05 15 25 35 45 55 | 00 20 40 |
| 18 | 05 15 25 35 45 55 | 05 15 25 35 45 59 | 00 20 40 |
| 19 | 05 15 25 35 45 55 | 19 39 59 | 00 19 39 59 |
| 20 | 05 19 39 59 | 19 39 59 | 19 39 59 |
| 21 | 19 39 59 | 19 39 59 | 19 39 59 |
| 22 | 19 39 59 | 19 39 59 | 19 39 59 |
| 23 | 19 39 59 | 19 39 59 | 19 39 59 |
| 0 | | | |



Fahrplanauskunft:
QR-Code scannen



vb/sh

www.vbsh.ch | +41 52 644 20 20

Ungefähre Reisezeit in Minuten

- Buchthalen
- Spendrottengut
- Bruderhöfli
- Kegelgässchen
- Schiffflände
- Rhybadi/IWC
- Mühlentor
- Bahnhof
- Durach
- Seidenhof
- Hornbergstieg
- Finsterwaldstrasse
- Wiesenweg
- Geissberg
- Geisshof
- Klingenstrasse
- Pilgerweg
- Grafenbuckstieg
- J.J.Wepferstrasse
- **Kantonsspital**
- J.J.Wepferstrasse
- ▶ ● Spiegelgutstrasse
- 2 ● Dachsenbüel
- 2 ● Schweizersbild
- 3 ● Gräfler
- 3 ● St. Peter
- 5 ● Falkeneck

Spiegelgutstrasse

**Richtung
Falkeneck**

gültig von 14.12.2025 - 12.12.2026

Als Sonntage gelten auch: 25. und 26. Dezember, 1. und 2. Januar, Karfreitag, Ostermontag, 1. Mai, Auffahrt, Pfingstmontag, 1. August

| h | Montag - Freitag | Samstag | Sonn- und Feiertag |
|----|-------------------|-------------------|--------------------|
| 5 | 54 | | |
| 6 | 11 27 37 47 57 | 21 41 | 41 |
| 7 | 07 17 27 37 47 57 | 01 21 41 | 01 21 41 |
| 8 | 07 17 27 37 47 57 | 01 21 37 47 57 | 01 21 41 |
| 9 | 07 17 27 37 47 57 | 07 17 27 37 47 57 | 02 22 42 |
| 10 | 07 17 27 37 47 57 | 07 17 27 37 47 57 | 02 22 42 |
| 11 | 07 17 27 37 47 57 | 07 17 27 37 47 57 | 02 22 42 |
| 12 | 07 17 27 37 47 57 | 07 17 27 37 47 57 | 02 22 42 |
| 13 | 07 17 27 37 47 57 | 07 17 27 37 47 57 | 02 22 42 |
| 14 | 07 17 27 37 47 57 | 07 17 27 37 47 57 | 02 22 42 |
| 15 | 07 17 27 37 47 57 | 07 17 27 37 47 57 | 02 22 42 |
| 16 | 07 17 27 37 47 57 | 07 17 27 37 47 57 | 02 22 42 |
| 17 | 07 17 27 37 47 57 | 07 17 27 37 47 57 | 02 22 42 |
| 18 | 07 17 27 37 47 57 | 07 17 27 37 47 | 02 22 42 |
| 19 | 07 17 27 37 47 57 | 01 21 41 | 02 21 41 |
| 20 | 07 21 41 | 01 21 41 | 01 21 41 |
| 21 | 01 21 41 | 01 21 41 | 01 21 41 |
| 22 | 01 21 41 | 01 21 41 | 01 21 41 |
| 23 | 01 21 41 | 01 21 41 | 01 21 41 |
| 0 | 01 | 01 | 01 |



Fahrplanauskunft:
QR-Code scannen



vb/sh

www.vbsh.ch | +41 52 644 20 20

Ungefähre Reisezeit in Minuten

- Buchthalen
- Spendrottengut
- Bruderhöfli
- Kegelgässchen
- Schiffflände
- Rhybadi/IWC
- Mühlentor
- Bahnhof
- Durach
- Seidenhof
- Hornbergstieg
- Finsterwaldstrasse
- Wiesenweg
- Geissberg
- Geisshof
- Klingenstrasse
- Pilgerweg
- Grafenbuckstieg
- J.J.Wepferstrasse
- **Kantonsspital**
- J.J.Wepferstrasse
- Spiegelgutstrasse
- ▶ ● Dachsenbüel
- 1 ● Schweizersbild
- 2 ● Gräfler
- 2 ● St. Peter
- 4 ● Falkeneck

Dachsenbüel

**Richtung
Falkeneck**

gültig von 14.12.2025 - 12.12.2026

Die Linie 10 fährt ab der Haltestelle an der
Schweizersbildstrasse.

Als Sonntage gelten auch: 25. und 26. Dezember, 1. und 2. Januar, Karfreitag, Ostermontag, 1. Mai, Auffahrt, Pfingstmontag, 1. August

| h | Montag - Freitag | Samstag | Sonn- und Feiertag |
|----|-------------------|-------------------|--------------------|
| 5 | 55 | | |
| 6 | 12 28 38 48 58 | 22 42 | 42 |
| 7 | 08 18 28 38 48 58 | 02 22 42 | 02 22 42 |
| 8 | 08 18 28 38 48 58 | 02 22 38 48 58 | 02 22 42 |
| 9 | 08 18 28 38 48 58 | 08 18 28 38 48 58 | 03 23 43 |
| 10 | 08 18 28 38 48 58 | 08 18 28 38 48 58 | 03 23 43 |
| 11 | 08 18 28 38 48 58 | 08 18 28 38 48 58 | 03 23 43 |
| 12 | 08 18 28 38 48 58 | 08 18 28 38 48 58 | 03 23 43 |
| 13 | 08 18 28 38 48 58 | 08 18 28 38 48 58 | 03 23 43 |
| 14 | 08 18 28 38 48 58 | 08 18 28 38 48 58 | 03 23 43 |
| 15 | 08 18 28 38 48 58 | 08 18 28 38 48 58 | 03 23 43 |
| 16 | 08 18 28 38 48 58 | 08 18 28 38 48 58 | 03 23 43 |
| 17 | 08 18 28 38 48 58 | 08 18 28 38 48 58 | 03 23 43 |
| 18 | 08 18 28 38 48 58 | 08 18 28 38 48 | 03 23 43 |
| 19 | 08 18 28 38 48 58 | 02 22 42 | 03 22 42 |
| 20 | 08 22 42 | 02 22 42 | 02 22 42 |
| 21 | 02 22 42 | 02 22 42 | 02 22 42 |
| 22 | 02 22 42 | 02 22 42 | 02 22 42 |
| 23 | 02 22 42 | 02 22 42 | 02 22 42 |
| 0 | 02 | 02 | 02 |



Fahrplanauskunft:
QR-Code scannen



vb/sh

www.vbsh.ch | +41 52 644 20 20

Ungefähre Reisezeit in Minuten

- Buchthalen
- Spendrottengut
- Bruderhöfli
- Kegelgässchen
- Schiffflände
- Rhybadi/IWC
- Mühlentor
- Bahnhof
- Durach
- Seidenhof
- Hornbergstieg
- Finsterwaldstrasse
- Wiesenweg
- Geissberg
- Geisshof
- Klingenstrasse
- Pilgerweg
- Grafenbuckstieg
- J.J.Wepferstrasse
- **Kantonsspital**
- J.J.Wepferstrasse
- Spiegelgutstrasse
- Dachsenbüel
- ▶ ● Schweizersbild
- 0 ● Gräfler
- 2 ● St. Peter
- 3 ● Falkeneck

Schweizersbild

**Richtung
Falkeneck**


gültig von 14.12.2025 - 12.12.2026

Als Sonntage gelten auch: 25. und 26. Dezember, 1. und 2. Januar, Karfreitag, Ostermontag, 1. Mai, Auffahrt, Pfingstmontag, 1. August

| h | Montag - Freitag | Samstag | Sonn- und Feiertag |
|----|-------------------|-------------------|--------------------|
| 5 | 55 | | |
| 6 | 12 29 39 49 59 | 22 42 | 42 |
| 7 | 09 19 29 39 49 59 | 02 22 42 | 02 22 42 |
| 8 | 09 19 29 39 49 59 | 02 22 39 49 59 | 02 22 42 |
| 9 | 09 19 29 39 49 59 | 09 19 29 39 49 59 | 04 24 44 |
| 10 | 09 19 29 39 49 59 | 09 19 29 39 49 59 | 04 24 44 |
| 11 | 09 19 29 39 49 59 | 09 19 29 39 49 59 | 04 24 44 |
| 12 | 09 19 29 39 49 59 | 09 19 29 39 49 59 | 04 24 44 |
| 13 | 09 19 29 39 49 59 | 09 19 29 39 49 59 | 04 24 44 |
| 14 | 09 19 29 39 49 59 | 09 19 29 39 49 59 | 04 24 44 |
| 15 | 09 19 29 39 49 59 | 09 19 29 39 49 59 | 04 24 44 |
| 16 | 09 19 29 39 49 59 | 09 19 29 39 49 59 | 04 24 44 |
| 17 | 09 19 29 39 49 59 | 09 19 29 39 49 59 | 04 24 44 |
| 18 | 09 19 29 39 49 59 | 09 19 29 39 49 | 04 24 44 |
| 19 | 09 19 29 39 49 59 | 02 22 42 | 04 22 42 |
| 20 | 09 22 42 | 02 22 42 | 02 22 42 |
| 21 | 02 22 42 | 02 22 42 | 02 22 42 |
| 22 | 02 22 42 | 02 22 42 | 02 22 42 |
| 23 | 02 22 42 | 02 22 42 | 02 22 42 |
| 0 | 02 | 02 | 02 |



Fahrplanauskunft:
QR-Code scannen



vb/sh

www.vbsh.ch | +41 52 644 20 20

Ungefähre Reisezeit in Minuten

- Buchthalen
- Spendrottengut
- Bruderhöfli
- Kegelgässchen
- Schiffflände
- Rhybadi/IWC
- Mühlentor
- Bahnhof
- Durach
- Seidenhof
- Hornbergstieg
- Finsterwaldstrasse
- Wiesenweg
- Geissberg
- Geisshof
- Klingenstrasse
- Pilgerweg
- Grafenbuckstieg
- J.J.Wepferstrasse
- **Kantonsspital**
- J.J.Wepferstrasse
- Spiegelgutstrasse
- Dachsenbüel
- Schweizersbild
- ▶ ● Gräfler
- 1 ● St. Peter
- 2 ● Falkeneck

Gräfler

**Richtung
Falkeneck**

gültig von 14.12.2025 - 12.12.2026

Als Sonntage gelten auch: 25. und 26. Dezember, 1. und 2. Januar, Karfreitag, Ostermontag, 1. Mai, Auffahrt, Pfingstmontag, 1. August

| h | Montag - Freitag | Samstag | Sonn- und Feiertag |
|----|-------------------|-------------------|--------------------|
| 5 | 56 | | |
| 6 | 13 30 40 50 | 23 43 | 43 |
| 7 | 00 10 20 30 40 50 | 03 23 43 | 03 23 43 |
| 8 | 00 10 20 30 40 50 | 03 23 40 50 | 03 23 43 |
| 9 | 00 10 20 30 40 50 | 00 10 20 30 40 50 | 05 25 45 |
| 10 | 00 10 20 30 40 50 | 00 10 20 30 40 50 | 05 25 45 |
| 11 | 00 10 20 30 40 50 | 00 10 20 30 40 50 | 05 25 45 |
| 12 | 00 10 20 30 40 50 | 00 10 20 30 40 50 | 05 25 45 |
| 13 | 00 10 20 30 40 50 | 00 10 20 30 40 50 | 05 25 45 |
| 14 | 00 10 20 30 40 50 | 00 10 20 30 40 50 | 05 25 45 |
| 15 | 00 10 20 30 40 50 | 00 10 20 30 40 50 | 05 25 45 |
| 16 | 00 10 20 30 40 50 | 00 10 20 30 40 50 | 05 25 45 |
| 17 | 00 10 20 30 40 50 | 00 10 20 30 40 50 | 05 25 45 |
| 18 | 00 10 20 30 40 50 | 00 10 20 30 40 50 | 05 25 45 |
| 19 | 00 10 20 30 40 50 | 03 23 43 | 05 23 43 |
| 20 | 00 10 23 43 | 03 23 43 | 03 23 43 |
| 21 | 03 23 43 | 03 23 43 | 03 23 43 |
| 22 | 03 23 43 | 03 23 43 | 03 23 43 |
| 23 | 03 23 43 | 03 23 43 | 03 23 43 |
| 0 | 03 | 03 | 03 |



Fahrplanauskunft:
QR-Code scannen



vb/sh

www.vbsh.ch | +41 52 644 20 20

Ungefähre Reisezeit in Minuten

- Buchthalen
- Spendrottengut
- Bruderhöfli
- Kegelgässchen
- Schiffflände
- Rhybadi/IWC
- Mühlentor
- Bahnhof
- Durach
- Seidenhof
- Hornbergstieg
- Finsterwaldstrasse
- Wiesenweg
- Geissberg
- Geisshof
- Klingenstrasse
- Pilgerweg
- Grafenbuckstieg
- J.J.Wepferstrasse
- **Kantonsspital**
- J.J.Wepferstrasse
- Spiegelgutstrasse
- Dachsenbüel
- Schweizersbild
- Gräfler
- ▶ ● St. Peter
- 2 ● Falkeneck

St. Peter

**Richtung
Falkeneck**

gültig von 14.12.2025 - 12.12.2026

Als Sonntage gelten auch: 25. und 26. Dezember, 1. und 2. Januar, Karfreitag, Ostermontag, 1. Mai, Auffahrt, Pfingstmontag, 1. August

| h | Montag - Freitag | Samstag | Sonn- und Feiertag |
|----|-------------------|-------------------|--------------------|
| 5 | 56 | | |
| 6 | 13 30 40 50 | 23 43 | 43 |
| 7 | 00 10 20 30 40 50 | 03 23 43 | 03 23 43 |
| 8 | 00 10 20 30 40 50 | 03 23 40 50 | 03 23 43 |
| 9 | 00 10 20 30 40 50 | 00 10 20 30 40 50 | 05 25 45 |
| 10 | 00 10 20 30 40 50 | 00 10 20 30 40 50 | 05 25 45 |
| 11 | 00 10 20 30 40 50 | 00 10 20 30 40 50 | 05 25 45 |
| 12 | 00 10 20 30 40 50 | 00 10 20 30 40 50 | 05 25 45 |
| 13 | 00 10 20 30 40 50 | 00 10 20 30 40 50 | 05 25 45 |
| 14 | 00 10 20 30 40 50 | 00 10 20 30 40 50 | 05 25 45 |
| 15 | 00 10 20 30 40 50 | 00 10 20 30 40 50 | 05 25 45 |
| 16 | 00 10 20 30 40 50 | 00 10 20 30 40 50 | 05 25 45 |
| 17 | 00 10 20 30 40 50 | 00 10 20 30 40 50 | 05 25 45 |
| 18 | 00 10 20 30 40 50 | 00 10 20 30 40 50 | 05 25 45 |
| 19 | 00 10 20 30 40 50 | 03 23 43 | 05 23 43 |
| 20 | 00 10 23 43 | 03 23 43 | 03 23 43 |
| 21 | 03 23 43 | 03 23 43 | 03 23 43 |
| 22 | 03 23 43 | 03 23 43 | 03 23 43 |
| 23 | 03 23 43 | 03 23 43 | 03 23 43 |
| 0 | 03 | 03 | 03 |